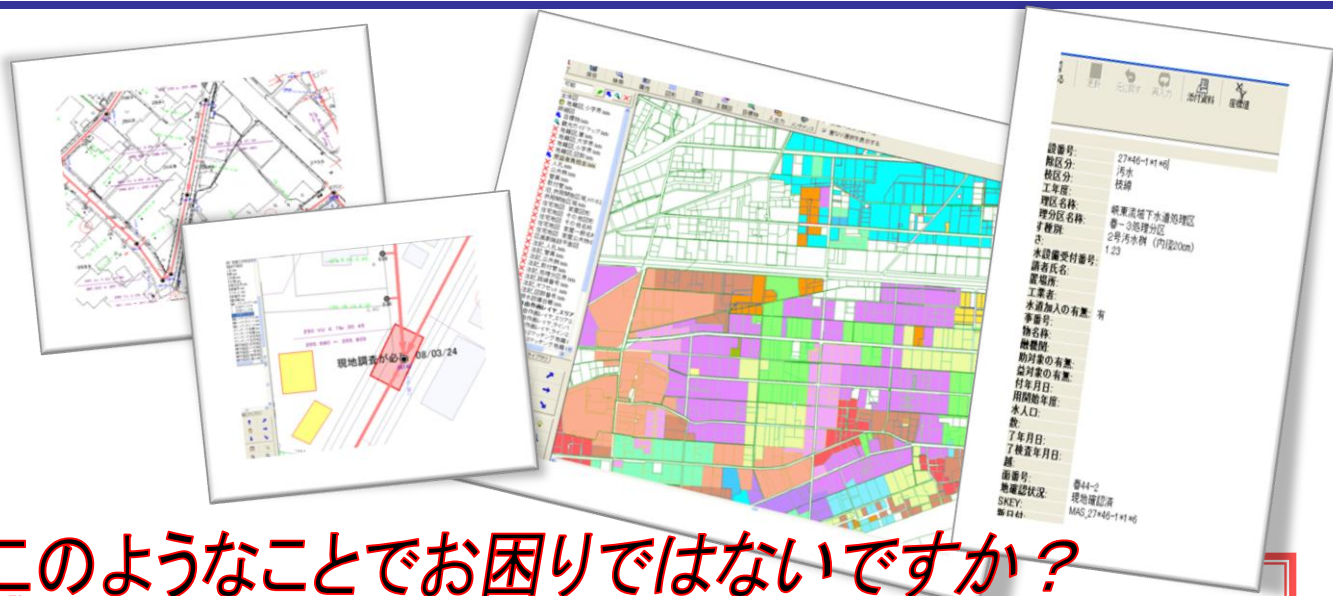




下水道管理システム



このようなことでお困りではないですか？



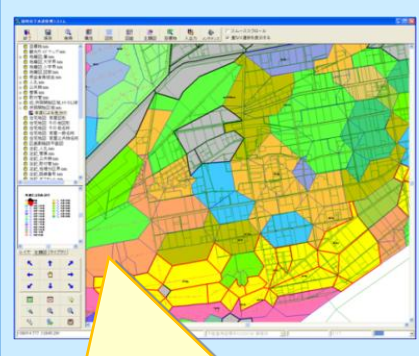
受益者負担の管理や供用開始の計画に手間がかかる

縦断面図、横断面図の管理が煩雑

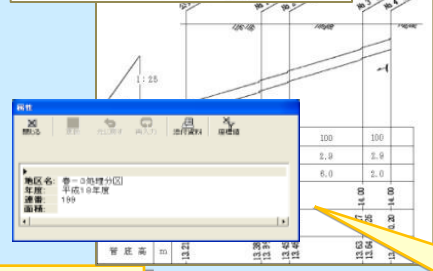
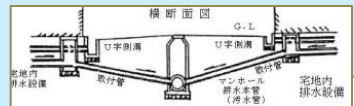


調書の事務処理を簡単にしたい

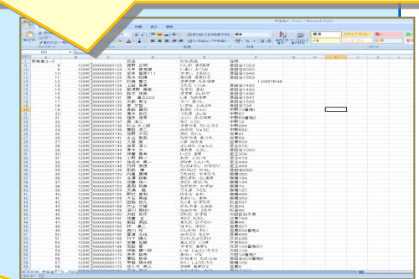
下水道管理システムは 業務上のお悩みを解決致します!!



各種地図データを重ねて表示出来るので、供用開始区域の図形描画が容易にできます。受益者の台帳入力もシステム上で簡単に出来ます。



属性ごとのデータを利用し、Excelで編集できます。



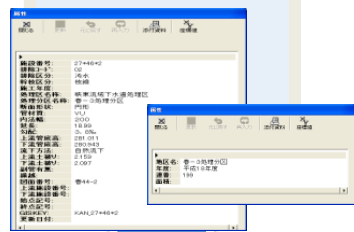
縦断面図、横断面図を属性と一緒に管理できます。地図上からすぐに確認することができます



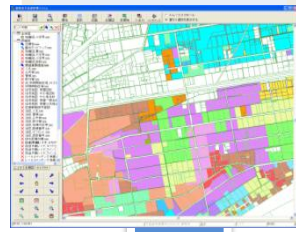
地籍調査の成果



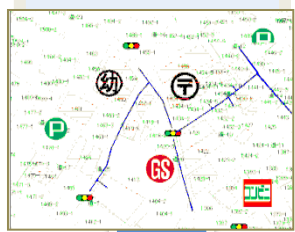
下水道施設 下水道注記



受益者負担金情報



住宅地図 自由作画



様々な属性を一括管理することが可能です
資料確認が簡単にできます

ご希望に合わせて背景図を設定できます
情報を重ね合わせて見ることができます

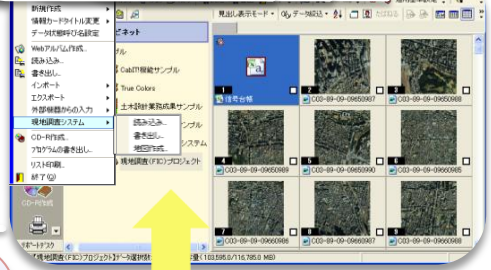
図面印刷、ファイルリンクも行え、業務の幅が広がります。
KJK独自の技術でアナログ情報のデジタル化も行います。
データを一元管理できるので、時間短縮・経費削減が可能です。

予算・状況に応じて適切な整備をコンサルティング致します！

KGS.Field



KGS.Filing



連携

連携

連携

<現地情報収集システム連携>
現地情報をダイレクトに
取り込みます
簡単に最新情報を蓄積できます

- 農地情報管理システム
- 家屋管理システム
- 固定資産管理システム
- 道路台帳管理システム
- 上水道管理システム
- 下水道管理システム

<ファイリングシステム連携>
KGS.filingと連携
保管資料を地図上の位置と
併せて確認できます